

Sudół, dnia 08.08.2017 r.

Z A R Z Ą D Z E N I E NR 32/2017

Nadleśniczego Nadleśnictwa Ostrowiec Św. z dnia 8 sierpnia 2017 roku w sprawie utworzenia szlaku konnego na terenie Leśnictwa Bałtów (znak: N.0210.32.1.2017.JS)

Podstawa prawna :

Art 35 ust.1 w związku z art.29 ust. 1a ustawy z dnia 28 września 1991 roku o lasach (tekst jednolity Dz. U. z 2017 r.poz.788) i § 22 ust 3 Statutu nadanego Państwowemu Gospodarstwu Leśnemu Lasy Państwowe zarządzeniem MOŚZNiL z dnia 18 maja 1994 r.,

§ 1.

Wyznaczam szlak przeznaczony do jazdy konnej na terenie Leśnictwa Bałtów.

§ 2.

Utworzony szlak konny w Leśnictwie Bałtów został oznakowany zgodnie z obowiązującymi przepisami i posiada łączna długość 1,7 km. Wyznaczona trasa została wytyczona na mapce stanowiącej Załącznik nr 1 do niniejszego Zarządzenia

§ 3.

Korzystanie ze szlaku konnego winno odbywać się zgodnie z regulaminem, który stanowi Załącznik nr 2 do niniejszego Zarządzenia

§ 4.

Zarządzenie wchodzi w życie z dniem 8 sierpnia 2017 roku.

Otrzymują:

1. L-ctwa wszystkie
2. ZZ, ZU,
3. NN,
4. NS

Nadleśniczy
Nadleśnictwa Ostrowiec Świętokrzyski

Adam Podsiadło


**Mapa Gospodarcza Nadleśnictwa
Ostrowiec Św.
z zaznaczonym przebiegiem
Szlaku Konnego**



REGULAMIN KORZYSTANIA ZE SZLAKU KONNEGO

1. Wyznaczony przez Nadleśniczego Nadleśnictwa Ostrowiec Św. szlak konny przeznaczony jest do turystycznego, rekreacyjnego i szkoleniowego użytkowania koni wierzchowych, a tam, gdzie pozwalają na to warunki terenowe również zaprzęgów konnych.
2. Przed skorzystaniem ze szlaku konnego, każdy użytkownik zobowiązany jest do zapoznania się z niniejszym regulaminem.
3. Szlak ma charakter terenowy i nie posiada specjalnych przystosowań zwiększających bezpieczeństwo, dlatego też należy zachować na nim szczególną ostrożność, zwłaszcza przy pierwszym przejeździe nieznanym odcinkiem. Indywidualna turystyka konna na szlaku uprawiana jest na własną odpowiedzialność i ryzyko jego użytkowników. Za bezpieczeństwo zorganizowanej grupy turystów konnych odpowiada prowadzący grupę (np. lider). Organizatorem turystyki konnej na terenie Nadleśnictwa Ostrowiec Św. nie są Lasy Państwowe. Za ewentualne wypadki i zdarzenia losowe odpowiada Organizator.
4. Na organizowanie imprez o charakterze wycynowym lub masowym Organizator imprezy musi uzyskać zgodę nadleśniczego Nadleśnictwa Ostrowiec Św.
5. Jazda konna dopuszczona jest jedynie po wyznaczonych do niej drogach, ścieżkach i placach. Wskazane jest jednocześnie poruszanie się konno środkiem drogi.
6. Organizator turystyki, przez którego rozumie się podmiot organizujący imprezę o której mowa w pkt. 3 i 4 zobowiązany jest do:
 - 1) pozyskiwania od Nadleśnictwa informacji o czynnościach utrudniających i/lub uniemożliwiających korzystanie z całego szlaku lub jego części, m.in. o prowadzonej ścinie i wywozie drewna, remoncie dróg, polowaniach zbiorowych, wprowadzeniu zakazu wstępu do lasu.
 - 2) pisemnego informowania Nadleśnictwa o terminie i miejscu planowanych rajdów, wycieczek, imprez grupowych itp. nie później niż 14 dni przed ich organizacją.
 - 3) bieżącego sprzątania szlaku po imprezach, o których mowa w pkt. 3 i 4.
7. Oznakowanie szlaku konnego stanowi emblemat pomarańczowego koła na białym tle namalowanego na pniach drzew i innych obiektach terenowych.

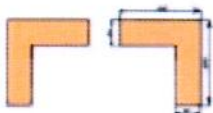
8. Szlak konny oznakowany jest znakami przedstawionymi poniżej:



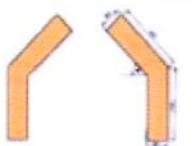
Znak podstawowy w kształcie koła o średnicy 60 mm



Znak początku (końca) szlaku w kształcie koła



Znaki zmiany kierunku przebiegu szlaków



Wykrzyknik informujący o zmianie kierunku szlaku lub umieszczony w miejscu gdzie przebieg szlaku nie może być wystarczająco wyznakowany



Znak informujący o postoju, popasie, stajni etapowej



Czarny wykrzyknik na białym tle oznacza nakaz poruszania się za zwiększoną uwagę lub konieczność zejścia z konia (stromy odcinek szlaku, zawały leśne, odcinki zabronione, inne przeszkody lub miejsca trudne, skrzyżowanie z ruchliwą drogą itp.)

9. Każdy dorosły użytkownik korzysta ze szlaku na własną odpowiedzialność. Osoby poniżej 18 roku życia mogą się poruszać po szlaku tylko w obecności osoby dorosłej. Sposób jazdy nie powinien przekraczać indywidualnych możliwości jeźdźcy i konia.

10. Poruszanie się po szlaku jest dozwolone od świtu do zmroku.

11. Zjeżdżanie poza specjalnie oznakowany szlak dopuszcza się w sytuacji wyższej konieczności (ratowania życia i zdrowia ludzi lub koni, alarmu o pożarze lasu,

- omijania powstałych przeszkód). Niedopuszczalne jest poruszanie się konno poza drogami do tego celu wyznaczonymi.
12. Dojazd do innych miejsc takich jak np: punkt widokowy, pomnik przyrody, wodopój możliwy jest tylko po wyznaczonych drogach dojazdowych.
 13. Poszczególne odcinki szlaku mogą być okresowo zamykane z powodu prowadzenia prac leśnych lub innych ważnych względów. Będą wówczas oznaczone tablicami ZAKAZ WSTĘPU lub w inny czytelny sposób.
 14. W razie pojawienia się przeszkód lub innych uszkodzeń należy bezzwłocznie powiadomić administrację leśną oraz powstrzymać się od dalszego użytkowania szlaku.
 15. Na odcinkach szlaku, na których może dojść do spotkania z pojazdami kołowymi obowiązują ogólne przepisy o ruchu drogowym.
 16. Obowiązek uprzątnięcia miejsc odpoczynku spoczywa na jeźdźcy.
 17. Niestosowanie się do jakiegokolwiek punktu niniejszego regulaminu będzie skutkowało nakładaniem na użytkownika konia (nie hodowcę) grzywną w wysokości ustalonej przez administrację leśną.
 18. Osoby korzystające ze szlaku konnego zobowiązane są do podporządkowania się poleceniom pracowników Służby Leśnej.
 19. Każda osoba, która zauważy ogień w lesie ma obowiązek niezwłocznego poinformowania najbliższego leśniczego lub Straż Pożarną.
 20. Biwakowanie i palenie ognisk może odbywać się w miejscach do tego przeznaczonych.

Zatwierdzam:
Nadleśniczy
Nadleśnictwa Ostrowiec Świętokrzyski



Adam Podsiadło

Telefony:

Straż Pożarna – 998

Punkt Alarmowo – Dyspozycyjny – (+48) 668 808 341

Nadleśnictwo Ostrowiec Św. – (41) 265 -31-49